
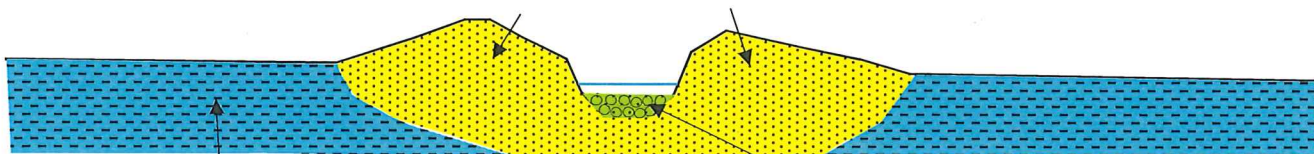


米泉は洪水によってできた町です！

現在の伏見川の様子（写真）と地面の中



川の近くの高まり（堤防）は砂



生活場所（元田んぼ）は粘土

川の中は石がごろごろ

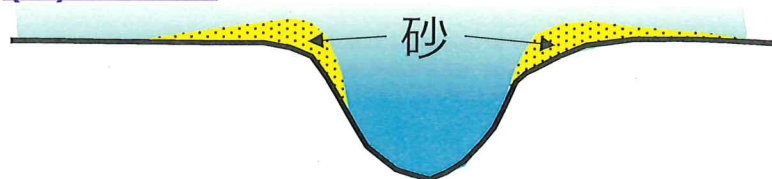
米泉は洪水で、どのようにしてできた？

(1)洪水が起きる前：通常の伏見川



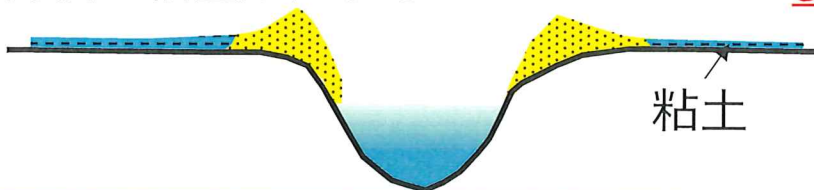
(1)~(3)の洪水が繰り返され、今の米泉ができました。

(2)洪水中：砂が川沿いにたまる



★梅雨の到来です！

(3)洪水後：砂が堤防をつくり、背後に粘土がたまる



洪水でできた町に生活していることを意識して、かわら版第2号の「伏見川水害時避難行動基準」に従いましょう！！

【問合せ先：米泉公民館又は各町会防災士まで】